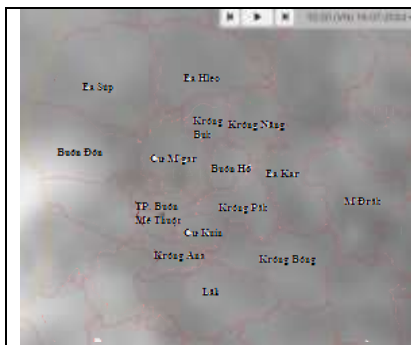


Số: DONG-155/10h50/DLAK


Đắk Lắk, ngày 18 tháng 7 năm 2024

**TIN CẢNH BÁO DÔNG, TÓ, LỐC, SÉT, MƯA ĐÁ
VÀ MƯA LỚN CỤC BỘ TRÊN KHU VỰC TỈNH ĐẮK LẮK**

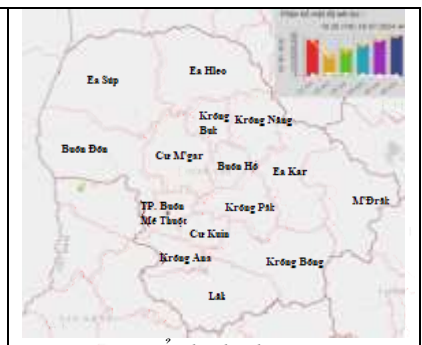
1. Hiện trạng trong 03 giờ qua: Qua theo dõi trên ảnh Ra đa thời tiết Pleiku, ảnh mây vệ tinh và ảnh định vị sét cho thấy vùng mây đối lưu đang phát triển trên huyện Buôn Đôn, Cư M'Gar, Tp. Buôn Ma Thuột. Những vùng mây này có xu hướng phát triển và mở rộng thêm.



Hình 1: Ảnh vệ tinh tại khu vực tỉnh Đắk Lắk



Hình 2: Ảnh ra đa tại khu vực tỉnh Đắk Lắk



Hình 3: Ảnh định vị sét tại khu vực tỉnh Đắk Lắk

2. Cảnh báo khả năng xuất hiện: Hiện tại đến những giờ tối, những vùng mây này đã và sẽ gây mưa, mưa rào và dông cho các huyện nói trên, sau đó có khả năng lan sang các huyện Krông Bông, M'Đrăk, EaKar, Krông Păk, Tx. Buôn Hồ, Krông Ana, CưKuin, Lắk, Krông Năng, Krông Buk, EaHLeo, EaSup. Cần đề phòng các hiện tượng thời tiết nguy hiểm như mưa lớn cục bộ, lốc, sét, mưa đá và gió giật mạnh trong cơn dông.

3. Cảnh báo cấp độ rủi ro thiên tai do lốc, sét, mưa đá: cấp 1.

Tin phát lúc: 10h50' ngày 18/7/2024.

Dự báo viên: Đào Thị Minh Lan

Nơi nhận:

- Phòng DB Đài KTTV KV Tây Nguyên;
- Ban chỉ huy PCTT&TKCN tỉnh Đắk Lắk;
- Đài PTHH tỉnh Đắk Lắk;
- Báo Đắk Lắk;
- Văn phòng UBND tỉnh Đắk Lắk;
- Vụ QLDB Tổng cục KTTV;
- Phòng cảnh báo RRRT;
- Lãnh đạo;
- Lưu đơn vị. Lan

**KT. GIÁM ĐỐC
PHÓ GIÁM ĐỐC**



Nguyễn Quốc Hội